

Roma - Istituti Poligrafici e Zecca dello Stato - P.V.

DI TREVISO(H131) - < Sez. urbana A - Foglio 2 Particella 784 >

Comune di Treviso

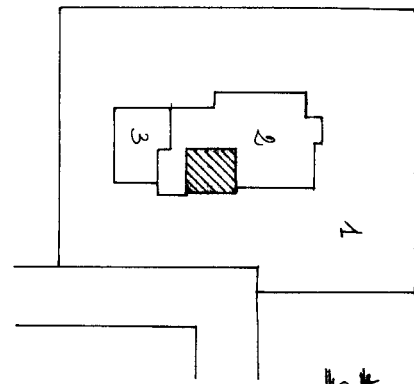


Elaborato Planimetria Urbanistica (n. 13-4-1989, n. 889)

MOD. 44 (CSU) LINEA 784

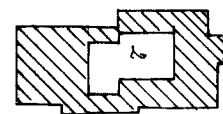
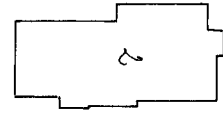
Planimetria di via in Comune di: Quinto via S. Rocco civ.

Elaborato planimetria per la suddivisione e ripartizione in subalterne
in intervento al tipo univale n° 12161 del 07.10.1993

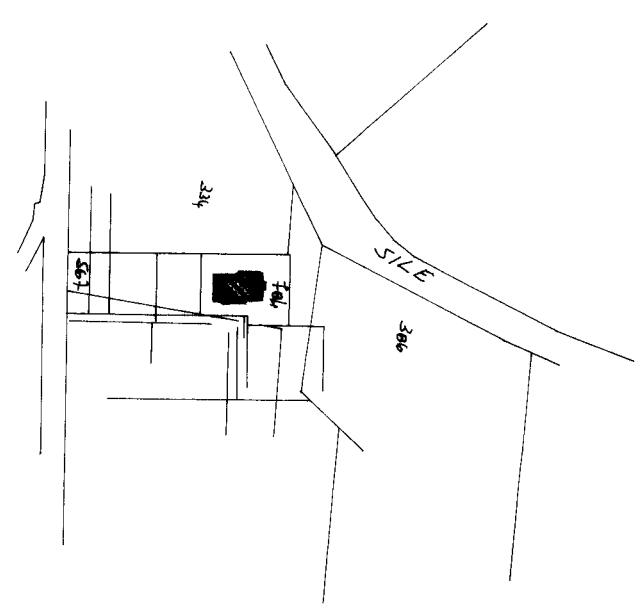


area scoperta Piano Terra e
Seminterrato 1:500

Piano Primo
1:500



Piano Secondo 1:500
(Sottile)



Estado di uspea

Legenda

- Sid. 1 = Bene Comune non censibile ai sub. 2 e 3 (area scoperta di 7143)
- Sid. 2 = Abitazione (Piano S1.T. 1.2°)
- Sid. 3 = Garage (Piano Terra)

Dichiarazione di N.C. ☒ Denuncia di variazione ☐

Compilata dal Ing. G. G. G. (Titolo e nome)

Iscritto all'Albo dei Periti (n. 12161)

data 16.12.93 Firma G. G. G.

F. 12161 sub 12161

data 16.12.93 Firma G. G. G.



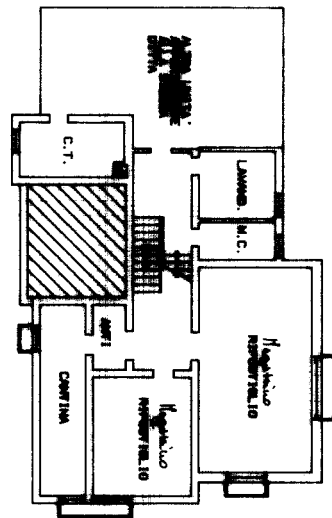
Ultima planimetria in data 16.12.93

ACCERTAMENTO DELLA PROPRIETÀ IMMOBILIARE URBANA ELENCO DEI SUBALTERNI ASSEGNATI

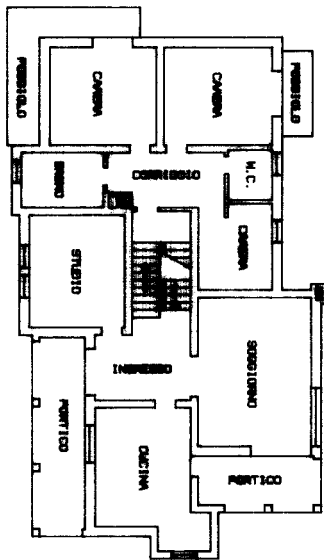
Comune	Sezione	Foglio	Particella	Tipo mappale	del:
QUINTO DI TREVISO	A	2	784		

Sub	UBICAZIONE via/piazza	n.civ	Piani	Scala	Int	DESCRIZIONE
1	VIA SAN PARISIO		T			Bene comune non censibile
2	VIA SAN PARISIO		1-2 - S1-T			ABITAZIONI IN VILLINI
3	VIA SAN PARISIO		T			STALLE, SCUDERIE, RIMESSE E AUTORIMESSE

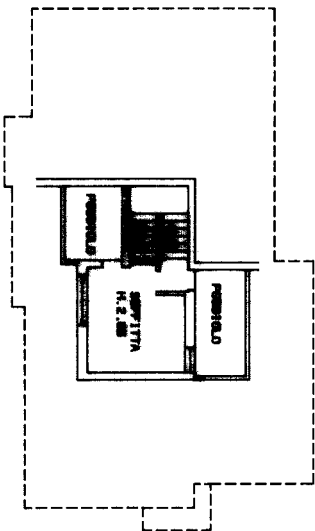
Visura telematica



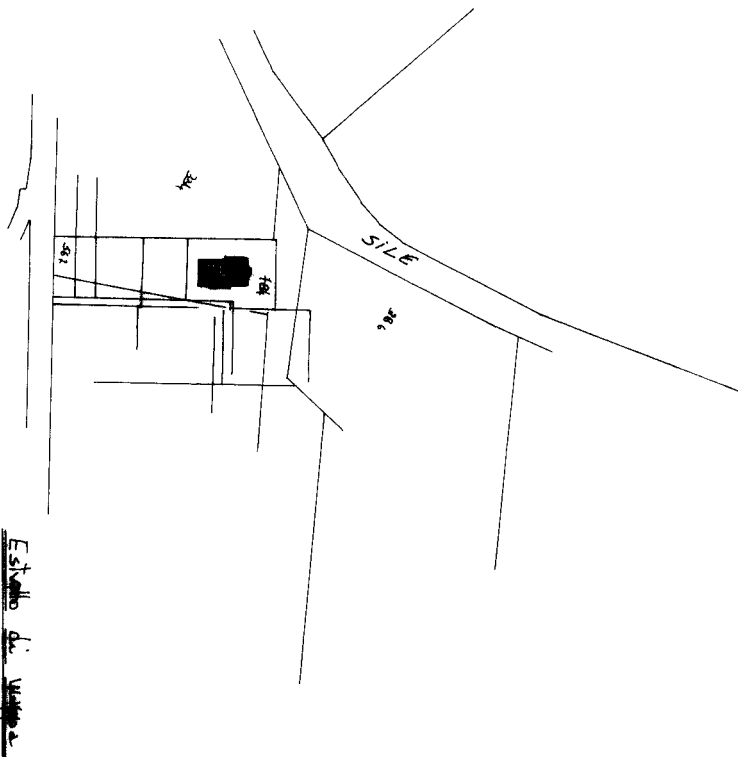
PIANO TERRA H 2.48 SEANTERATO H 2.38



PIANO PRIMO H 2.08



PIANO SOFFITTA H 2.08



Esatto di u.i.u.

Dichiarazione di N.C.
Denuncia di variazione ☒

Identificativi catastali/
F. n. 784, sub. 2


Compilata dal Ing. Canella
fexmanou (cognome e nome)

Iscritto all'atto del 19/10/93
della provincia di Trieste n. 713
data 18/12/93 Firma



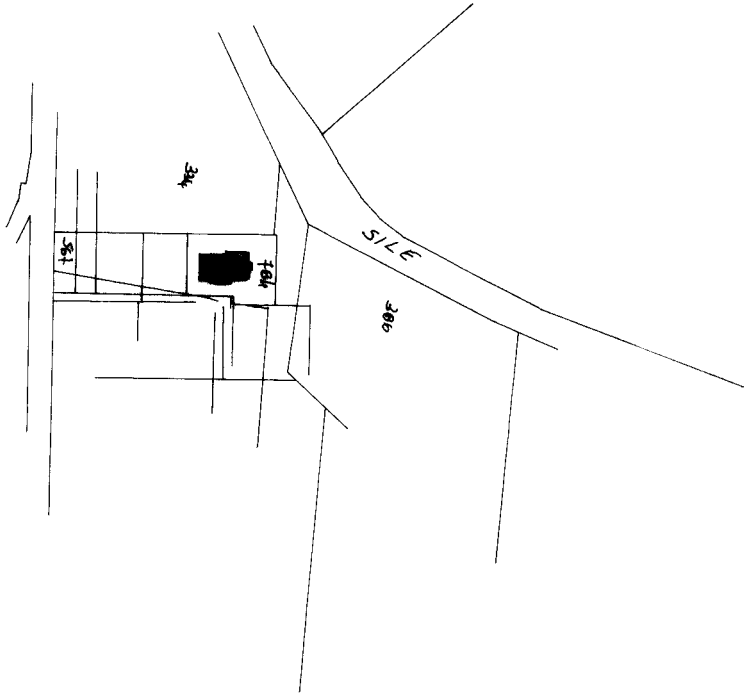
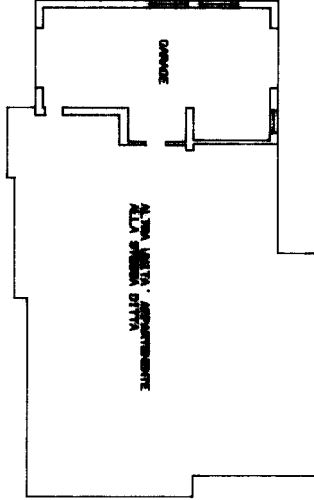
RESERVATO ALL'UFFICIO

Ultima planimetria in atti



Roma - Istituto Poligrafico e Zecca dello Stato - P.V.


PIANO TERRA H 2.48



Estatto di mappa

Dichiarazione di N.C. ☒ Denuncia di variazione ☐
F. A. ☒ *Modificativi catastali*
n. 3 sub. 3

Completata dal *Ing. S. Pavia*
Tribù cognome e nome
iscritto all'Albo dei *Ing. S. Pavia*
della provincia di *Trieste*
data *8-11-93* Firma



RESERVATO ALL'UFFICIO

Ultima planimetria in atti

