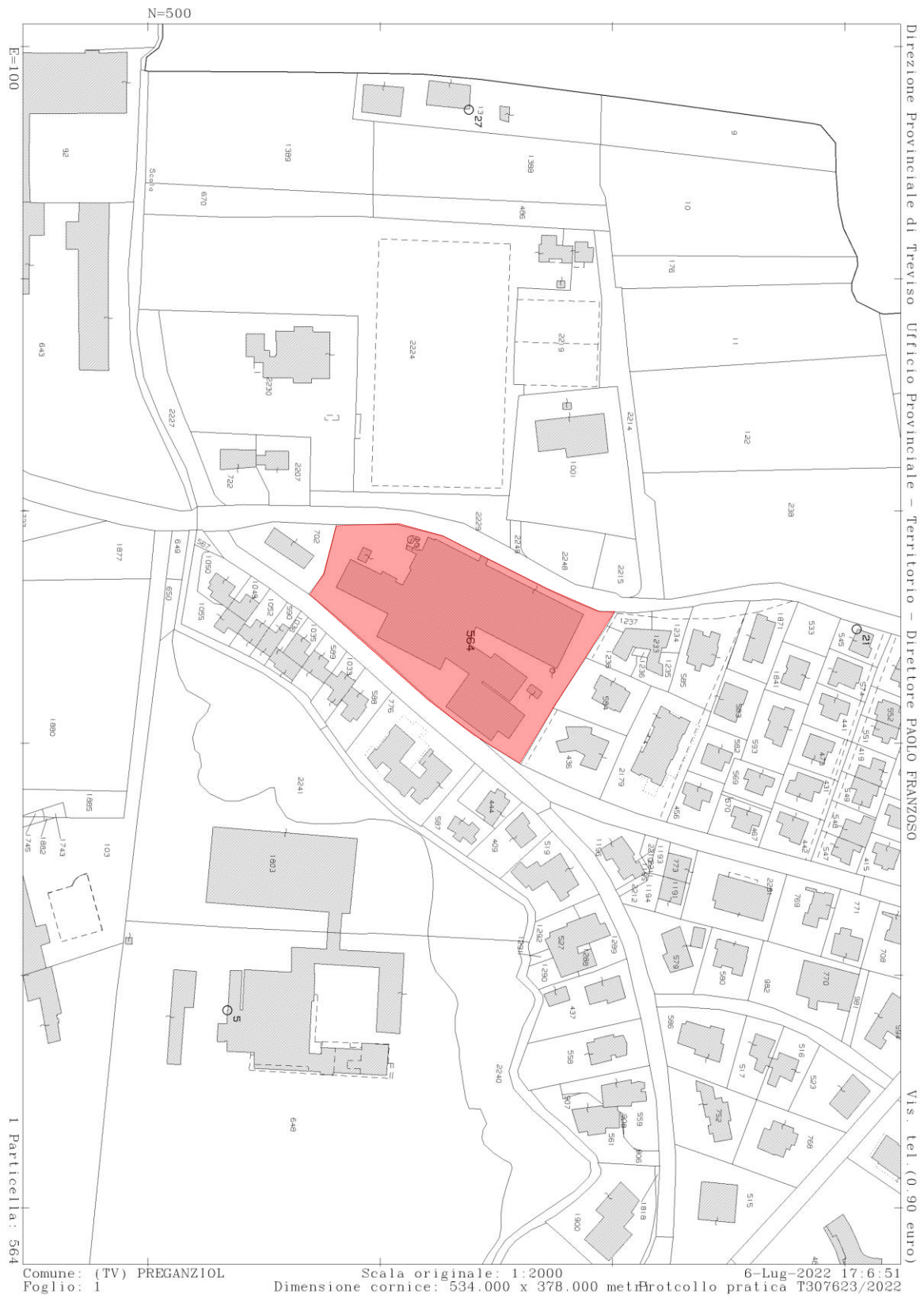


COMPONENTE «A»



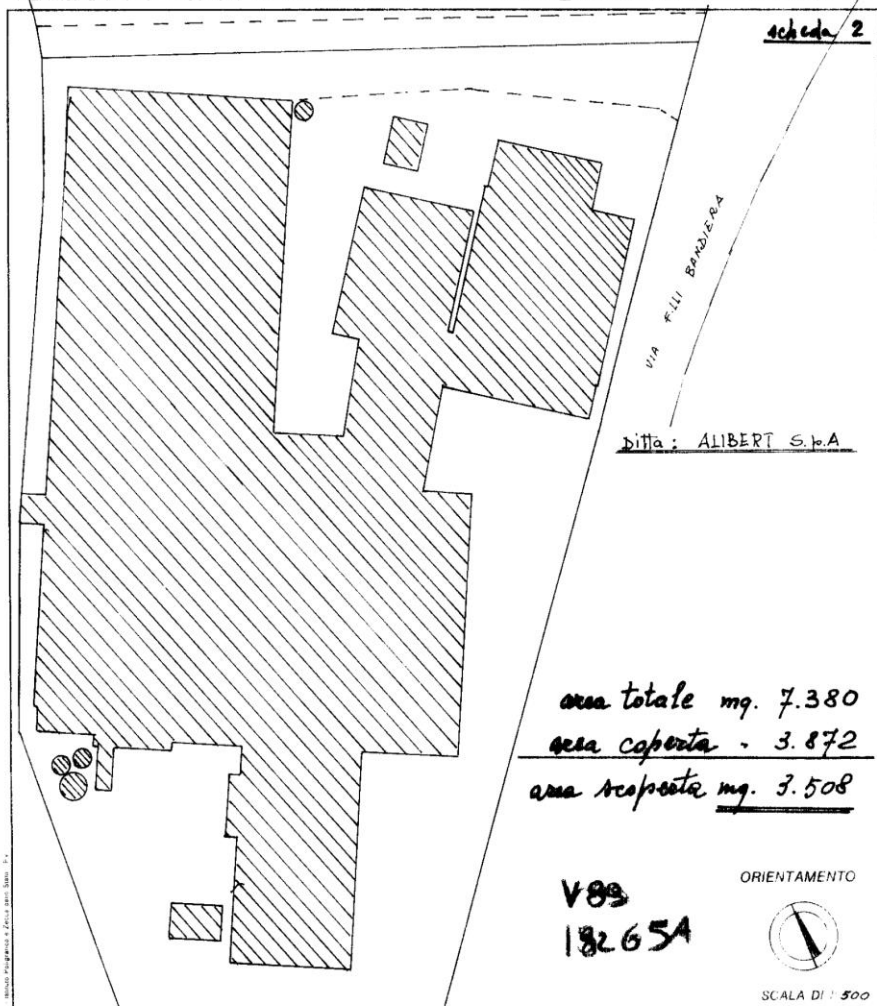
Data presentazione: 04/09/1989 - Data: 21/06/2022 - n. T65681 - Richiedente: PSCFRC74B14L7360

MODULARIO
c. rig. rend. 497MINISTERO DELLE FINANZE
DIREZIONE GENERALE DEL CATASTO E DEI SISTEMI
CATASTO EDILIZIO URBANO (RDL 13-4-1939, n. 652)

MOD. BN (CEU)

LIRE
250Planimetria di u.i.u. in Comune di PREGANZIOLO via F.lli Bandiera

CIV. 30

scheda 2V89
182654

ORIENTAMENTO



SCALA DI 1:500

Dichiarazione di N.C.
Denuncia di variazione ☒Identificativi catastali
F. 1
n. 564 sub.Compilato da
Geom. TITO DE NARDIIscritto all'albo dei Geometri
della provincia di TREVISO
data 10.8.89 Firma

RISERVATO ALL'UFFICIO

Data presentazione: 04/09/1989 - Data: 21/06/2022 - n. T65681 - Richiedente: PSCFRC74B14L7360

Totale schede: 1 - Formato di acquisizione: A4(210x297) - Formato stampa richiesto: A3(297x420)

Ultima planimetria in atti

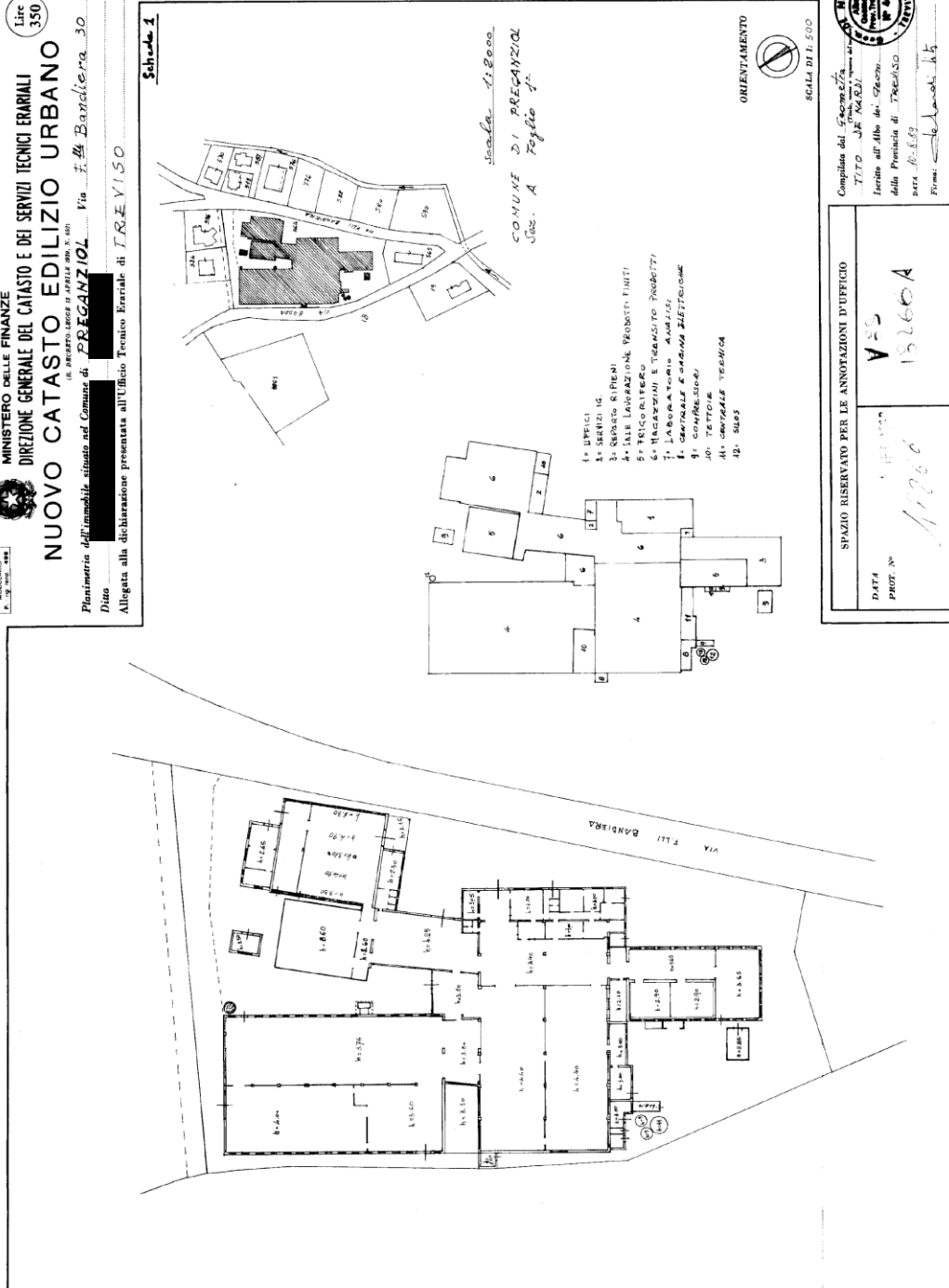
Catasto dei Fabbricati - Situazione al 21/06/2022 - Comune di PREGANZIOLO (HD22) - < Sez. urbana A - Foglio 1 - Particella 564 - Subalterno 5 >
VIA FRATELLI BANDIERA n. 30

Data presentazione: 04/09/1989 - Data: 21/06/2022 - n. T65680 - Richiedente: PSCFRC74B14L7360

MINISTERO DELLE FINANZE
DIREZIONE GENERALE DEL CATASTO E DEI SERVIZI TECNICI EMBALI
LIRE 350

NUOVO CATASTO EDILIZIO URBANO
(IN SOSTITUIZIONE DEL CATASTO EDILIZIO URBANO N. 401)

Planimetria dell'immobile situato nel Comune di **PREGANZIO** Via **F.lli Bandiera 30**
Data **21/06/2022**
Allegata alla dichiarazione presentata all'Ufficio Tecnico Esente di **PREVISO**

Data presentazione: 04/09/1989 - Data: 21/06/2022 - n. T65680 - Richiedente: PSCFRC74B14L7360
Totale schede: 1 - Formato di acquisizione: A2(420x594) - Formato stampa richiesto: A3(297x420)
Ultima planimetria in atti

Catasto dei Fabbricati - Situazione al 21/06/2022 - Comune di PREGANZIO (HO22) - Sez. urbana A - Foglio 1 - Particella 564 - Subalterno 4 - VIA FRATELLI BANDIERA n. 30 Piano T